



Autorità di Bacino Distrettuale dell' Appennino Meridionale
Sede Puglia





COMUNE DI MONOPOLI (BA)

PROGETTO DI VARIANTE AL PAI
NELLA ZONA A SUD DEL CENTRO ABITATO
(Decr. Segr. Gen. 335/2018)

CON OSSERVAZIONI ACCOLTE
(prot. AdB n. 1968/2019)

Legenda

PAI - Assetto Idraulico

-  AP - Alta Pericolosità
-  MP - Media Pericolosità
-  BP - Bassa Pericolosità
-  Reticolo Idrografico

Basi Territoriali

-  Limiti Comunali ISTAT

Ortofoto 2016 - WMS Regione Puglia



0 500 1000 1500 m

